



Erschließungsgebiet 2

Erschließungsgebiet 1

Markt  
Ingensdorf




MÖNCHSBERG

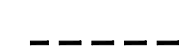

WEIßENOHE

Gemeinde  
Weißenohe

DORFHAUS

Geobasisdaten © Bayerische Vermessungsverwaltung 2013

-  15 Mbit/s / 1 Mbit/s und weniger
-  16 Mbit/s / 1 Mbit/s
-  30 Mbit/s / 2 Mbit/s und mehr\*  
\*kein weißer NGA Fleck

-  vorläufige(s)  
Erschließungsgebiet(e)
-  Gemeindegrenzen

Quelle: Bundesministerium für Verkehr und digitale Infrastruktur - Stand: 02.06.2014 und andere Quellen

**Ist-Versorgung!**  
Stand: Auswahlverfahren

QR-Code zu unserer  
Webseite:



**Breitbandberatung Bayern GmbH**  
Eggenstraße 17 • 92318 Neumarkt i.d.OPf.  
Tel.: 09181/406 13 33 • Fax: 09181/406 13 34  
[www.breitbandberatung.de](http://www.breitbandberatung.de)  
[bueio@breitbandberatung.de](mailto:bueio@breitbandberatung.de)

**Gemeinde Weißenohe**  
PLZ: 91367  
Voraussichtliche(s)  
Erschließungsgebiet(e)

Erstelldatum: 14.10.2014

Zeichner: Krysa