



Erschließungsgebiet 2

Erschließungsgebiet 1

Markt  
Ingensdorf

MÖNCHSBERG

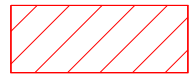
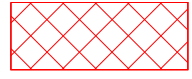





WEIßENOHE

Gemeinde  
Weißenohe

DORFHAUS



Geobasisdaten © Bayerische Vermessungsverwaltung 2013

<b>Bandbreiten im Down-/Upload</b>		
	>30 Mbit/s / >2 Mbit/s	
	oder  >50 Mbit/s / >2 Mbit/s	 endgültige(s) Erschließungsgebiet(e)
	oder  >100 Mbit/s / >6 Mbit/s	 Gemeindegrenzen

QR-Code zu unserer  
Webseite:



**Breitbandberatung Bayern GmbH**  
 Alois-Senefelder-Straße 16 • 92318 Neumarkt i.d.OPf.  
 Tel.: 09181/406 13 33 • Fax: 09181/406 13 34  
[www.breitbandberatung.de](http://www.breitbandberatung.de)  
[info@breitbandberatung.de](mailto:info@breitbandberatung.de)

**Gemeinde Weißenohe**  
 PLZ: 91367  
 Endgültige(s)  
 Erschließungsgebiet(e)

Erstelldatum: 16.06.2015