



Stadt
Gräfenberg

MÖNCHSBERG

WEIßENOHE

Gemeinde
Weißenoh

DORFHAUS

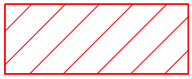




Markt
Ingensdorf







Erschließungsgebiet 2

Erschließungsgebiet 1

1.000 Meter

Geobasisdaten © Bayerische Vermessungsverwaltung 2013

- Bandbreiten im Down-/Upload**
-  >30 Mbit/s / >2 Mbit/s
 -  oder  >50 Mbit/s / >2 Mbit/s
 -  oder  Hauptgebäude oder

-  KVz= Kabelverzweigerstrank
 - FTTC=Fibre-To-The-Curb (VDSL-Ausbau)
 -  LWL-Leitung / Kabelschutzrohr Neu
 -  LWL-Leitung / Kabelschutzrohr Bestand
 -  endgültige(s) Erschließungsgebiet(e)
 -  Gemeindegrenzen
 -  Grundstücke mit >100 Mbit/s / >6 Mbit/s
- LWL = Lichtwellenleiter

QR-Code zu unserer Webseite:



Breitbandberatung Bayern GmbH
 Alois-Senefelder-Straße 16 • 92318 Neumarkt i.d.OPf.
 Tel.: 09181/406 13 33 • Fax: 09181/406 13 34
www.breitbandberatung.de
info@breitbandberatung.de

Gemeinde Weißenoh
 PLZ: 91367

Projektbeschreibung

Erstelldatum: 04.08.2016